



คู่มือการท่องเที่ยวเชิงศาสนาแบบมีส่วนร่วมโดยชุมชน

ท่องหน้ "อีสานใต้"



โดย กระทรวงการท่องเที่ยวและกีฬา



โครงการการพัฒนาเส้นทางท่องเที่ยวและกิจกรรมส่งเสริมการท่องเที่ยวเชื่อมโยงในเขตอารยธรรมอีสานใต้ (การท่องเที่ยวเชิงศาสนา)
มหาวิทยาลัยราชภัฏนครราชสีมา ร่วมกับ ศูนย์ปฏิบัติการเขตพัฒนาท่องเที่ยวอารยธรรมอีสานใต้

กระทรวงการท่องเที่ยวและกีฬา
www.ท่องมนต์อีสานใต้.com

<https://th-th.facebook.com/MantraSouthsian/>

ข้อมูลผู้จัดทำ

พิมพ์ครั้งที่ 1 : ตุลาคม 2560

จัดทำโดย : มหาวิทยาลัยราชภัฏนครราชสีมา ร่วมกับ ศูนย์ปฏิบัติการเขตพัฒนา
การท่องเที่ยวอารยธรรมอีสานใต้ และกระทรวงการท่องเที่ยวและกีฬา

ผลิตโดย:

มิตรภาพการพิมพ์ 1995

ดิฉนวนาคารกรุงไทย สาขามิตรภาพก่อนถึงโรงแรมราชพฤกษ์

โทร. 044-244551, 044-241476, 094-5152924

www.print-dee.com Line ID : geng1995

E-Mail : 2555mtp@gmail.com

คำนำ



คู่มือการท่องเที่ยวเชิงศาสนาโดยชุมชนมีส่วนร่วมในแถบพื้นที่อีสานใต้ ประกอบด้วย 5 จังหวัด ได้แก่ นครราชสีมา บุรีรัมย์ สุรินทร์ ศรีสะเกษ และ อุบลราชธานี เล่มนี้ เป็นกิจกรรมที่เกิดจากความร่วมมือของเครือข่ายการท่องเที่ยวเชิงศาสนาโดยชุมชน มหาวิทยาลัยราชภัฏนครราชสีมา ร่วมกับศูนย์ปฏิบัติการเขตพัฒนาท่องเที่ยวอารยธรรมอีสานใต้ และกระทรวงการท่องเที่ยวและกีฬา ร่วมกันจัดทำขึ้น ภายใต้โครงการการพัฒนาเส้นทางท่องเที่ยวและกิจกรรมส่งเสริมการท่องเที่ยว เชื่อมโยงในเขตอารยธรรมอีสานใต้ (การท่องเที่ยวเชิงศาสนา) เพื่อส่งเสริมและ ประชาสัมพันธ์ให้เกิดการท่องเที่ยวในรูปแบบการท่องเที่ยวเชิงสร้างสรรค์ ซึ่งเป็นการท่องเที่ยวที่สนับสนุนให้นักท่องเที่ยวได้แลกเปลี่ยนเรียนรู้ ดูของจริง ลงมือทำ โดยนักท่องเที่ยวสามารถมีส่วนร่วมในการทำกิจกรรมกับชุมชน เพื่อทำความเข้าใจ ในคุณค่า ทางสังคม วัฒนธรรม และวิถีชีวิตของคนในท้องถิ่นอย่างลึกซึ้ง

ทางคณะผู้จัดทำขอขอบคุณชุมชน ตลอดจนผู้มีส่วนร่วมในการให้ข้อมูลที่เป็น ประโยชน์ ต่อการจัดทำคู่มือ ตลอดจนอำนวยความสะดวกในการจัดเส้นทางแหล่งท่องเที่ยวในแต่ละชุมชน และหวังว่าคู่มือเล่มนี้จะเป็นประโยชน์ต่อชุมชน ในการ พัฒนาการท่องเที่ยวเชิงศาสนาโดยชุมชน มีส่วนร่วมให้ยั่งยืน และนำพานักท่องเที่ยว เพลิดเพลินไปกับความแปลกใหม่ ความทันสมัยตามแบบวิถีของชุมชนต่อไป

กระทรวงการท่องเที่ยวและกีฬา



สารบัญ

รู้จักโครงการต้องมนต์อีสานใต้

ความเป็นมาของโครงการ	1
วัตถุประสงค์ของโครงการ	2
เส้นทางการท่องเที่ยวเชิงศาสนาโดยชุมชนมีส่วนร่วม.....	3


ชุมชนเมืองนครราชสีมา อ.เมืองนครราชสีมา จ. นครราชสีมา 3

ที่ตั้งชุมชน	4
อัตลักษณ์ที่โดดเด่น	4
เที่ยวทั่วรอบชุมชน	5
กินนอนคล้อยตามถิ่น	7
เทศกาลตามปฏิทิน	7
แผนที่เดินทางไปชุมชน	8
การเดินทางไปชุมชน	8
แนะนำแผนเที่ยว	9
เตรียมพร้อมก่อนเที่ยว	10
กิจกรรมชวนทำ	10
ของฝากที่ระลึก	10
ติดต่อสอบถาม	10




สารบัญ

☞ ชุมชนบ้านสวนนอก อ.ห้วยราช จ.บุรีรัมย์	11
ที่ตั้งชุมชน	12
คำขวัญประจำหมู่บ้าน	12
อัตลักษณ์ที่โดดเด่น	12
เที่ยวทั่วรอบชุมชน	13
กินนอนคล้อยตามถิ่น	15
เทศกาลตามปฏิทิน	15
แผนที่เดินทางไปชุมชน	16
การเดินทางไปชุมชน	16
แนะนำแผนที่เที่ยว	17
เตรียมพร้อมก่อนเที่ยว	18
กิจกรรมชวนทำ	18
ของฝากที่ระลึก	18
ติดต่อสอบถาม	18



☞ ชุมชนช่างปี อ.ศีขรภูมิ จ.สุรินทร์	19
ที่ตั้งชุมชน	20
คำขวัญประจำหมู่บ้าน	20
อัตลักษณ์ที่โดดเด่น	20
เที่ยวทั่วรอบชุมชน	21
กินนอนคล้อยตามถิ่น	23
เทศกาลตามปฏิทิน	23
แผนที่เดินทางไปชุมชน	24
การเดินทางไปชุมชน	24
แนะนำแผนที่เที่ยว	25
เตรียมพร้อมก่อนเที่ยว	26
กิจกรรมชวนทำ	26
ของฝากที่ระลึก	26
ติดต่อสอบถาม	26



สารบัญ

ชุมชนบ้านห้วยนา อ.กันทรารมย์ จ.ศรีสะเกษ	27
ที่ตั้งชุมชน	28
คำขวัญประจำหมู่บ้าน	28
อัตลักษณ์ที่โดดเด่น	28
เที่ยวทั่วรอบชุมชน	29
กินนอนคล้อยตามถิ่น	31
เทศกาลตามปฏิทิน	31
แผนที่เดินทางไปชุมชน	32
การเดินทางไปชุมชน	32
แนะนำแผนที่เที่ยว	33
เตรียมพร้อมก่อนเที่ยว	34
กิจกรรมชวนทำ	34
ของฝากที่ระลึก	34
ติดต่อสอบถาม	34



ชุมชนบ้านจันทวน อ.เขื่องใน จ.อุบลราชธานี	35
ที่ตั้งชุมชน	36
คำขวัญประจำหมู่บ้าน	36
อัตลักษณ์ที่โดดเด่น	36
เที่ยวทั่วรอบชุมชน	37
กินนอนคล้อยตามถิ่น	39
เทศกาลตามปฏิทิน	39
แผนที่เดินทางไปชุมชน	40
การเดินทางไปชุมชน	40
แนะนำแผนที่เที่ยว	41
เตรียมพร้อมก่อนเที่ยว	42
กิจกรรมชวนทำ.....	42
ของฝากที่ระลึก	42
ติดต่อสอบถาม	42

แหล่งข้อมูลอ้างอิง	43
--------------------------	----



รู้จักกับโครงการต้องมนต์อีสานใต้



อาจารย์ ดร.ณัฐฉิณี ทองดี
หัวหน้าทีปรึกษาโครงการ

ความเป็นมาของโครงการ



ต้องมนต์อีสานใต้
Mantra South Isan

ต้องมนต์อีสานใต้ เป็นโครงการที่สร้างขึ้นเพื่อส่งเสริมการท่องเที่ยวทางพระพุทธศาสนา โดยเฉพาะภาคอีสานใต้ ซึ่งจะเน้นวัดตามเส้นทางจากจังหวัดนครราชสีมา สู่จังหวัดอุบลราชธานี ซึ่งโครงการนี้ได้รับความร่วมมือจากกระทรวงท่องเที่ยวและกีฬา วัฒนธรรมจังหวัดนครราชสีมา วัฒนธรรมจังหวัดสุรินทร์ วัฒนธรรมจังหวัดบุรีรัมย์ วัฒนธรรมจังหวัดศรีสะเกษ วัฒนธรรมจังหวัดอุบลราชธานี และมหาวิทยาลัยราชภัฏนครราชสีมา

วัตถุประสงค์ของโครงการ



เพื่อให้มีการพัฒนาและจัดทำฐานข้อมูลแหล่งท่องเที่ยวเชิงศาสนา ใน 5 จังหวัด



เพื่อดำเนินการสร้างกระบวนการมีส่วนร่วมในการจัดการท่องเที่ยว



เพื่อศึกษาและพัฒนานวัตกรรมการบริหารจัดการแหล่งท่องเที่ยวเชิงศาสนา ใน 5 จังหวัด



เพื่อส่งเสริมการท่องเที่ยวเส้นทางท่องเที่ยวเชิงศาสนาเชื่อมโยงในเขตอีสานใต้



เพื่อเพิ่มศักยภาพและยกระดับการท่องเที่ยวในเขตอีสานใต้ ตลอดจนการกระจายรายได้สู่ชุมชนที่เกี่ยวข้องกับศาสนา



เพื่อเป็นการสร้างให้ชุมชนรอบบริเวณรวมถึงนักท่องเที่ยวที่มีความตระหนัก ห่วงแหน และเห็นความสำคัญของศาสนา

5 เส้นทางท่องเที่ยวเชิงศาสนาโดยชุมชนมีส่วนร่วม

เส้นทางท่องเที่ยวที่ 1
อยู่ในเขต อ. เมือง จ. นครราชสีมา ประกอบด้วย อนุสาวรีย์ท้าวสุรนารี วัดบึงวัดพระนารายณ์ วัดบูรพ์ วัดอีสาน วัดสระแก้ว และวัดพายัพ

เส้นทางท่องเที่ยวที่ 2
อยู่ในเขต อ. ห้วยราช จ. บุรีรัมย์ ประกอบด้วย วัดบูรพาราม ปราสาทข่างปี พิพิธภัณฑ์พื้นบ้านข่างปี เรียนรู้ทำนาเกษตรอินทรีย์

เส้นทางท่องเที่ยวที่ 3
อยู่ในเขต อ. ศิงขภูมิ จ. สุรินทร์ ประกอบด้วย วัดบูรพาราม ปราสาทข่างปี พิพิธภัณฑ์พื้นบ้านข่างปี

เส้นทางท่องเที่ยวที่ 4
อยู่ในเขต อ. กันทรารมย์ จ. ศรีสะเกษ ประกอบด้วย กราบหลวงพ่ไใหญ่ พระธาตุกตัญญู และพิพิธภัณฑ์พื้นบ้านห้วยนา ณ วัดจำปา อุทยานตามหลักปรัชญาเศรษฐกิจพอเพียง 100% ชมนาบัว และแม่น้ำสองสี (แม่น้ำมูลและแม่น้ำชี มาบรรจบกัน)

เส้นทางท่องเที่ยวที่ 5
อยู่ในเขต อ. เพ็ญใน จ. อุบลราชธานี ประกอบด้วย วัดทุ่งศรีวิไล วัดธาตุสวนตาล ธรรมมาสังหรั เทินบุษบก ณ วัดศรีนวลแสงสว่างอารมณ์ และข้าวน้อย

ชุมชนเมือง อ.เมือง จ.นครราชสีมา



นั่งสามล้อ เที่ยววัดในเมืองเก่า ฟังเรื่องเล่ามิชิวัด

ชุมชนอำเภอเมือง จังหวัดนครราชสีมา หรือที่เรียกกันว่า “โคราช” เป็นเมืองใหญ่บนพื้นที่ราบสูง เป็นประตูสู่แดนอีสาน อยู่ห่างจากกรุงเทพฯ ประมาณ 259 กิโลเมตร ในปัจจุบันโคราชเปรียบเสมือนเมืองหลวงของอีสาน มีการคมนาคมและระบบการขนส่งที่มีมาตรฐาน ภายในชุมชนเมืองจึงเป็นเมืองอุตสาหกรรม เป็นเมืองการศึกษาที่มีสถานศึกษาชั้นนำหลายแห่ง ความทันสมัยต่างๆ ได้หลั่งไหลเข้าสู่ชุมชนเมืองอย่างไม่หยุดยั้ง เช่นการจัดตั้งศูนย์การค้าขนาดใหญ่ และการขยายตัวของเขตชุมชนเมืองอย่างต่อเนื่อง แต่เหนือสิ่งอื่นใดชุมชนเมืองก็ยังคงเอกลักษณ์ ภูมิปัญญาท้องถิ่นและวัฒนธรรมพื้นบ้านของโคราชเอาไว้ได้อย่างดี เช่น ชมรมสามล้อปั่นแห่งแรกในประเทศไทย เพลงโคราช วัดรอบล้อมคูเมือง ผ้าไหมงาม ผัดหมี่โคราช โดยนักท่องเที่ยวสามารถพบเอกลักษณ์เหล่านี้ได้ที่ “อนุสาวรีย์ท้าวสุรนารี” หรือ “ย่าโม” สถานที่แห่งนี้เป็นที่ความศรัทธาของลูกหลานเมืองโคราชและนักท่องเที่ยวที่มาเยือนได้อย่างน่าประทับใจ จนทำให้ต้องกลับมาถิ่นนี้อีกครั้ง

ที่ตั้งชุมชน

ชุมชนเมืองนครราชสีมา ตั้งอยู่ในเขตอำเภอเมืองนครราชสีมา จังหวัดนครราชสีมา

อาณาเขตติดต่อ

ทิศเหนือ ติดต่อกับ อ.โนนไทย และ อ.โนนสูง จ.นครราชสีมา
 ทิศใต้ ติดต่อกับ อ.โชคชัย และ อ.ปักธงชัย จ.นครราชสีมา
 ทิศตะวันออก ติดต่อกับ อ.เฉลิมพระเกียรติ จ.นครราชสีมา
 ทิศตะวันตก ติดต่อกับ อ.สูงเนิน และ อ.ขามทะเลสอ จ.นครราชสีมา

อัตลักษณ์ที่โดดเด่น



อนุสาวรีย์ท้าวสุรนารี เป็นจุดศูนย์รวมของวัฒนธรรม วิถีชีวิตของคนในชุมชนเมืองตามแบบฉบับโคราชบ้านเอ็ง



วัดล้อมรอบเมือง 6 วัด ได้แก่ วัดกลางหรือวัดพระนารายณ์ วัดบึง วัดบูรพ์ วัดอีสาน วัดพายัพ และวัดสระแก้ว ซึ่งแสดงถึงความศรัทธาในพระพุทธศาสนา และวิถีชีวิตในชุมชน




ภาษาโคราช เป็นภาษาที่ใกล้เคียงกับภาษาไทยกลาง สำเนียงเหนอ ซึ่งเป็นการผสมผสานระหว่างภาษาไทยกลาง ภาษาอีสาน และภาษาเขมร



รายละเอียดของสถานที่ท่องเที่ยวใน หน้า 5

- 1 **อนุสาวรีย์ท้าวสุรนารี** ตั้งอยู่กลางเมือง สร้างขึ้นเพื่อระลึกถึงความเสียสละ กล้าหาญ รักษาบ้านเมืองของคุณหญิงโม เมื่อครั้งเกิดกบฏเจ้าอนุวงศ์ผู้ครองเมืองเวียงจันทน์ ท่านต่อสู้จนได้รับชัยชนะ วีรกรรมครั้งนั้นสร้างความภาคภูมิใจและเคารพบูชาของลูกหลานเมืองโคราชมาจนถึงทุกวันนี้
- 2 **วัดพ่าย** พระอารามหลวงแห่งที่ศพาย์พสิ่งหนึ่งที่ไม่ควรพลาดเลยนั่นก็คือ ถ้ำหินงอก หินย้อย สถานที่ Unseen ตั้งอยู่ในกลางเมืองโคราช ซึ่งในถ้ำหินงอก หินย้อยจะประดิษฐานพระพุทธรูปโบราณศักดิ์สิทธิ์ประจำเมืองที่มีอายุกว่า 300 ปี ให้ประชาชนได้กราบไหว้ และชมความงามภายในถ้ำ
- 3 **วัดบึง** เป็นวัดเก่าแก่คู่บ้านคู่เมือง ของจังหวัดนครราชสีมา มาตั้งแต่สมัยสมเด็จพระนารายณ์มหาราช ทรงโปรดให้สร้างเมืองนครราชสีมา พระอุโบสถอยู่ในสภาพเดิมมากที่สุด มีลักษณะสถาปัตยกรรมสมัยอยุธยาตอนปลายอย่างเด่นชัด
- 4 **วัดสระแก้ว** วัดเก่าคู่บ้านคู่เมืองโคราชความวิจิตรงดงามสมัยอยุธยาที่รักษามาจนถึงปัจจุบัน นอกจากการมาทำบุญก็ไม่ควรพลาดที่จะไปสักการะพระพุทธรูปศิลปะสุโขทัยปางมารวิชัยที่มีความเก่าแก่
- 5 **วัดบูรพ์** เจดีย์สีทองซ่อนอยู่ใจกลางเมือง สถาปัตยกรรมความงามที่ทรงคุณค่า มีกลิ่นอายหรือเรือนไทยโคราช จิตรกรรมบนแผ่นสังกะสีติดที่ศาลาการเปรียญ สมุดข่อยโบราณและอุโบสถทรงสำเภา สถาปัตยกรรมสมัยสุโขทัยตอนปลาย
- 6 **วัดกลาง หรือวัดพระนารายณ์มหาราช** เป็นวัดเก่าแก่สร้างมาพร้อมกับการสร้างเมือง ในสมัยสมเด็จพระนารายณ์มหาราชและเคยเป็นที่ประดิษฐานอัฐิของท้าวสุรนารี
- 7 **วัดอิสาน** เป็นวัดที่สร้างพร้อมเมืองโคราช ภายในอุโบสถมีพระพุทธรูป พระศรีรัตนปาติการส แปลว่า “พระแก้วมงคลอยู่ให้ความปรารถนาสำเร็จยิ่งกว่าปรารถนา” ที่ยังคงสภาพสมบูรณ์ ทรงเอกลักษณ์ศิลปะสมัยเชียงแสน สร้างในสมัยอยุธยาไว้ได้อย่างครบถ้วน





กินนอนคล้ายตามถิ่น



อาหารการกินในชุมชนเมืองมีให้เลือกอย่างหลากหลาย แต่ที่นักท่องเที่ยวจะพลาดไม่ได้ คือ ผัดหมี่โคราช ขนมจีน ที่ถือเป็นเอกลักษณ์ของชาวโคราช โดยนักท่องเที่ยวสามารถลิ้มชิมข้อมูลได้ที่

- https://www.facebook.com/groups/217664611762014/?ref=br_rs
- <http://www.indy-trip.com/cafekorat/>
- <https://www.facebook.com/Kinnaideekorot/>
- <https://www.wongnai.com>

ที่พักในชุมชนเมือง มีให้เลือกพักหลากหลายราคา หลายหลายสไตล์ ไม่ว่าจะเป็นโรงแรมระดับ 5 ดาว ไปจนถึงเซอร์วิซอพาร์ทเมนท์ โดยนักท่องเที่ยวสามารถลิ้มชิมข้อมูลได้ที่

- <https://www.agoda.com/>
- <http://www.renthub.in.th/>
- <https://www.facebook.com/ที่พักในโคราช>

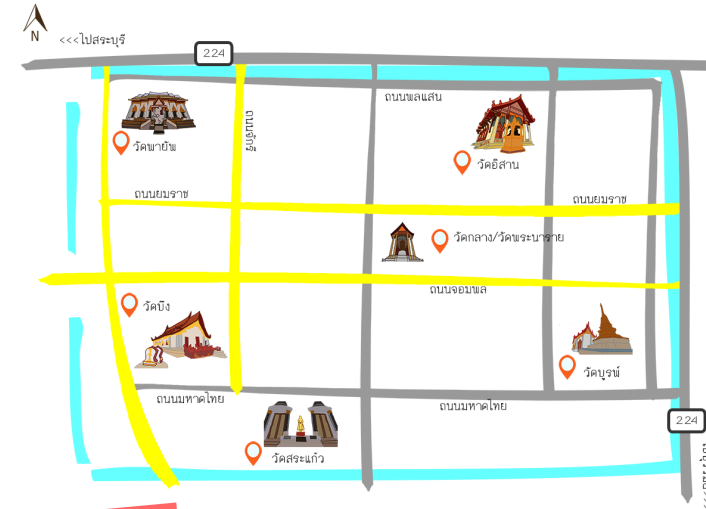


เทศกาล

ตามปฏิทิน

- งานเทศกาลตรุษจีน จัดขึ้นปลายเดือนมกราคม — กุมภพันธ์ บริเวณลานอนุสาวรีย์ท้าวสุรนารี ส่วนเมืองทอง ส่วนอนุสรณ์สถาน
- งานฉลองวันแห่งชัยชนะท้าวสุรนารี จัดขึ้นระหว่างวันที่ 23 มีนาคม — 3 เมษายน ของทุกปี บริเวณลานอนุสาวรีย์ท้าวสุรนารี ส่วนเมืองทอง ส่วนอนุสรณ์สถาน
- งานประเพณีสงกรานต์ ระหว่างวันที่ 13 — 15 เมษายนของทุกปี บริเวณลานอนุสาวรีย์ท้าวสุรนารี ส่วนเมืองทอง ส่วนอนุสรณ์สถาน ศาลากลางจังหวัด และแหล่งพระคณาจารย์ตลอดห้วงประเพณีเนื่องในเทศกาลสงกรานต์
- งานแห่เทียนพรรษาจังหวัดนครราชสีมา จัดในช่วงเข้าพรรษา บริเวณลานอนุสาวรีย์ท้าวสุรนารี ส่วนเมืองทอง ส่วนอนุสรณ์สถาน และศาลากลางจังหวัด
- งานวิสาขบูชา พุทธบูชา จัดขึ้นระหว่างเดือนพฤษภาคม — มิถุนายน ณ ห้อง MCC Hall ชั้น 3 ห้างสรรพสินค้าเดอะมอลล์ สาขานครราชสีมา

แผนที่เดินทางไปชุมชนเมืองนครราชสีมา



การเดินทางไปชุมชน

รถยนต์ จากกรุงเทพฯ สามารถไปได้ 3 เส้นทาง คือ จากกรุงเทพฯ ใช้เส้นทางหลวงหมายเลข 1 (ถนนพหลโยธิน) แยกเข้าทางหลวงหมายเลข 2 (ถนนมิตรภาพ) ที่สระบุรี ไปจนถึงนครราชสีมา รวมระยะทางประมาณ 259 กม.



จากกรุงเทพฯ ผ่านมินบุรี ฉะเชิงเทรา พนมสารคาม กบินทร์บุรี วังน้ำเขียว เขตนาดี ปักธงชัย ถึงนครราชสีมา รวมระยะทางประมาณ 273 กม.

เส้นทางรังสิต - นครนายก ต่อทางหลวงหมายเลข 33 ไปกบินทร์บุรี แล้วแยกทางหลวงหมายเลข 304 ผ่านวังน้ำเขียว ปักธงชัย เข้านครราชสีมา



รถโดยสารประจำทาง มีบริการเดินรถ ทั้งรถธรรมดาและรถปรับอากาศ ออกจากสถานีขนส่งหมอชิต 2 ทุกวันและตลอดทั้งวัน รายละเอียดสอบถาม โทร 02-9361880, 02-9360657, 02-9362852-66 หรือเข้าไปดูข้อมูลเพิ่มเติมที่ www.transport.co.th สถานีขนส่งที่จังหวัดนครราชสีมา มี 2 แห่ง คือ สถานีขนส่งแห่งที่ 1 ถนนบูรินทร์ โทร. 044-242899, 044-268899 และสถานีขนส่งแห่งที่ 2 ถนนมิตรภาพ - ขอนแก่น โทร. 044-256006 ต่อ 157,176 (รถปรับอากาศ), 178 (รถธรรมดา)



รถไฟ มีบริการรถไฟจากสถานีรถไฟกรุงเทพ (หัวลำโพง) ไปยังนครราชสีมา ทุกวัน รายละเอียดสอบถามได้ที่หน่วยงานบริการเดินทางรถไฟแห่งประเทศไทย โทร.1690, 02-2237010,



แนะนำแผนเที่ยว

ชิมซบบรรยากาศ สักการะสิ่งศักดิ์คู่บ้านคู่เมือง



1. เดินทางถึงชุมชนเมืองนครราชสีมา สักการะอนุสาวรีย์ท้าวสุรนารี หรือ “คุณย่าโม”



2. ไหว้พระ 6 วัด รอบเมือง ได้แก่ วัดกลาง หรือวัดพระนารายณ์ วัดบึง วัดบูรพ์ วัดอีสาน วัดพายัพ และวัดสระแก้ว

แนะนำแหล่งท่องเที่ยวเชิงที่สำคัญในจังหวัดนครราชสีมา

- **วัดศาลาลอย** อ.เมือง จ.นครราชสีมา เป็นวัดที่ท้าวสุรนารีพร้อมด้วยเจ้าพระยามหิธรราชดิศสวัสดิ์ของท่านสร้างขึ้นหลังจากชนะข้าศึก
- **วัดป่าศาลวัน** อ.เมือง จ.นครราชสีมา เป็นสถานปฏิบัติธรรมวัดหนึ่ง และเก็บรักษาพระบรมสารีริกธาตุ อัฐิธาตุของเกจิอาจารย์ที่เป็นที่เคารพบูชาของศาสนิกชนวัดสมานมิตร ต.หนองงูเหลือม อ.เฉลิมพระเกียรติ
- **กราบไหว้หลวงพ่อกุณ** ชื่นชมวิหารเทพวิทยาคม ณ วัดบ้านไร่ อ.ด่านขุนทด จ.นครราชสีมา
- **กราบไหว้พระนอนหินทราย** อายุ 1,300 กว่าปี วัดธรรมจักรเสมาราม อ.สูงเนิน จ.นครราชสีมา
- **วัดป่าภูผาสง** เป็นสำนักปฏิบัติธรรมกรรมฐานสายพระอาจารย์มั่น ภูริทัตโต ตั้งอยู่ท่ามกลางธรรมชาติแห่งขุนเขา
- **มูลนิธิสมเด็จพระพุทธาจารย์ (โต พรหมรังสี) อ.สีคิ้ว จ.นครราชสีมา**
- **พิชิตบันได 1,250 ชั้น กราบไหว้พระพุทธรูปสลักสิมามงคล หรือหลวงพ่อกว** ณ วัดเทพพิทักษ์ปุณณาราม อ.ปากช่อง จ.นครราชสีมา

เตรียมพร้อมก่อนเที่ยว

- ศึกษาข้อมูลสถานที่และการเดินทางที่ไปชุมชน
- ควรติดต่อศูนย์ประสานงาน คือ คณะทำงานโครงการต้องมนต์อีสานใต้ ล่วงหน้าก่อนเดินทางหรือ TRD (Tourism Research Development) และสำนักศิลปะและวัฒนธรรม มหาวิทยาลัยราชภัฏนครราชสีมา
- ในกรณีที่นักท่องเที่ยวสนใจ “กิจกรรมชวนทำ” ในที่อยู่ในชุมชน ควรแจ้งกับทางชุมชน
- ควรเคารพสถานที่ วัฒนธรรม และผู้คนในชุมชน

กิจกรรมชวนทำ

- นั่งสามล้อ เที่ยววัดในเมืองเก่า ฟังเรื่องเล่ามีชีวิต
- ไหว้สิ่งศักดิ์สิทธิ์ศาลเจ้าข้างจัน และศาลเจ้าแม่ทับทิม ในเมืองโคราช
- ชิม ลิ้มรส อาหารร้านค้าเก่าแก่ในเขตอำเภอเมือง
- เที่ยวชมพิพิธภัณฑ์เมืองโคราช และเรือนโคราช มหาวิทยาลัยราชภัฏนครราชสีมา



ของฝากที่ระลึก

- หมี่โคราช
- ผ้าไหมโคราช
- สินค้าเครื่องปั้นดินเผา
- ผลิตภัณฑ์สินค้าทางการเกษตร
- กุนเชียง หมูยอ หมูแผ่น
- อาหาร ขนม เบเกอรี่ กาแฟ

ติดต่อสอบถามได้ที่

TRD By NRRU

มหาวิทยาลัยราชภัฏนครราชสีมา

คุณแะ : 094-291-5907

Facebook : TRD By NRRU

ชุมชนบ้านสวนนอก อ.ห้วยราช จ.บุรีรัมย์



ชุมชนบ้านสวนนอก วัฒนธรรมการเลี้ยงไหม วัฒนธรรมการทอผ้าไหม ตามสไตล์แม่ศรี

ชุมชนบ้านสวนนอก มีประวัติความเป็นมาเมื่อ 150 ปี มีสภาพพื้นที่เป็นป่าทึบ โดยมีต้นไม้ชื่อ “ต้นสวนนอก” เกิดขึ้นมากมาย นอกจากนี้ยังมีเรื่องเล่ากันว่าในอดีตมีนายดำ เป็นชาวร้อยเอ็ดได้ย้ายถิ่นฐานมาตั้งรกรากในชุมชนสวนนอกเป็นคนแรก และเห็นว่าในที่ของตอไม้ต้นสวนนอกอยู่มาก จึงได้ตั้งชื่อหมู่บ้านว่า “บ้านสวนนอก” กระทั่งต่อมาเมื่อนายดำเสียชีวิต นายจ่านาญก็ได้รับการแต่งตั้งจากพ่อเมือง ให้ขึ้นเป็นหลวงจ่านาญเป็นผู้ปกครองเขตพื้นที่บ้านสวนนอกจนเป็นหมู่บ้านสวนนอกมาจนถึงทุกวันนี้ ปัจจุบันคนในชุมชนมีวิถีชีวิตไทยเขมร ดั้งนั้นเกือบหนึ่งร้อยเปอร์เซ็นต์ใช้ภาษาหลักภาษาพื้นถิ่นเขมร มีการดำรงชีวิตเรียบง่ายตามวิถีชนบท มีความสามัคคีปรองดองกันในชุมชน ร่วมมือร่วมใจ ส่วนใหญ่อาชีพประกอบกรปลูกหม่อนเลี้ยงไหม และทอผ้าไหมหางกระรอก ซึ่งได้มีการสืบทอดกันมาแต่โบราณจนปัจจุบัน

ที่ตั้งชุมชน

ชุมชนบ้านสวนนอก ตั้งอยู่ที่หมู่ 2 ตำบลสวนนอก อำเภอห้วยราช จังหวัดบุรีรัมย์ ตั้งอยู่ห่างจากอำเภอเมือง 12 กิโลเมตร

อาณาเขตติดต่อ

ทิศเหนือ ติดต่อกับ ต.ห้วยราช อ.ห้วยราช จ.บุรีรัมย์
 ทิศใต้ ติดต่อกับ ต.สวายจิก อ.เมืองบุรีรัมย์ จ.บุรีรัมย์
 ทิศตะวันออก ติดต่อกับ ต.สองชั้น อ.กระสัง จ.บุรีรัมย์
 ทิศตะวันตก ติดต่อกับ ต.อิสาน อ.เมืองบุรีรัมย์ จ.บุรีรัมย์



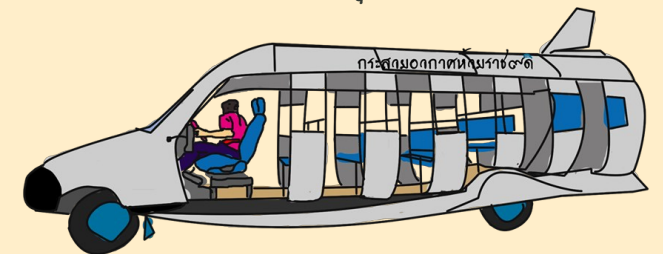
คำขวัญประจำหมู่บ้าน

ถิ่นผ้าไหมหางกระรอกคู่
 สันหลามความรักสามัคคี
 ทำนานคู่กำแพงดิน

ผู้คนชุมชนน้ำใจงาม
 มากมีอารยธรรมโบราณ
 ถิ่นแดนนี้บ้านสวนนอก

อัตลักษณ์ที่โดดเด่น

ชุมชนบ้านสวนนอก เป็นชุมชนคุณธรรมต้นแบบ คือ เป็นหมู่บ้านศีล 5 วิถีชีวิต และวัฒนธรรมดำเนินตามแบบเขมร เนื่องจากเป็นชุมชนไทยเขมร ชาวบ้านนชุมชนมีการรวมกลุ่มความเข้มแข็งยกระดับการทำงานของชุมชนและพัฒนาชุมชนเป็นแหล่งท่องเที่ยวหนึ่งในปลายทางเมื่อมีการเดินทางมายังจังหวัดบุรีรัมย์





เที่ยวทั่วรอบชุมชน

1

ศาลากลางหมู่บ้าน หมู่ 2 สนวนนอก



2

วัดสนวนนอก



3

วัดสนวนใน



4

สะพานยายชุ่น



5

ศูนย์ทอไหมบ้านสนวนนอก



รายละเอียดของสถานที่ท่องเที่ยวใน หน้า 13

1

ศาลากลางหมู่บ้าน หมู่ 2 สนวนนอก เป็นสถานที่ต้อนรับแขกผู้มาเยือน

2

วัดสนวนนอก เป็นวัดใหญ่วัดหนึ่งประจำอำเภอห้วยราช โดยมีพระครูประจิตรสีลคุณ เป็นเจ้าอาวาสและเป็นเจ้าคณะอำเภอห้วยราช ภายในวัดสนวนนอก มีโบสถ์ สร้างตั้งครู่กันอยู่ 2 หลัง ภายในมีพระประธานสวยงาม พระในวัด และมักมีหนุ่มสาวพากันมากราบไหว้ขอพร พระในโบสถ์ทั้ง 2 หลัง เชื่อว่าจะได้อยู่คู่กันไปนานๆ หรือตลอดไป

3

วัดสนวนใน เป็นวัดประจำหมู่บ้านที่ 3 ภายในวัดมีอุโบสถที่สันนิษฐานว่าสร้างขึ้นในสมัยรัชกาล 4 ถึง รัชกาล 5 และมีลวดลายภายในอุโบสถที่สวยงาม โดยชาวบ้านยังคงอนุรักษ์อุโบสถนี้ในเป็นโบราณสถานให้นักท่องเที่ยวได้เข้าชมมาจนถึงทุกวันนี้


4

สะพานยายชุ่น ชื่อสะพานนี้ได้มาจากมีผู้บริจาค ด้โดยมีนามว่ายายชุ่น เป็นผู้มีส่วนช่วยกันดีเป็นผู้บริจาคเงินในการสร้างสะพานนี้ สะพานนี้ลักษณะเป็นสะพานไม้แผ่นเดียววางทอดกัน ระยะทาง 50 เมตร เพื่อข้ามจากหมู่บ้านไปยังทุ่งนา

5

ศูนย์ทอผ้าไหม ในศูนย์ทอผ้าไหมนี้จะมีการจัดแสดงผ้าไหมที่ทำการทอเสร็จแล้ว และการทอผ้าไหมให้ดูรวมถึงผลิตภัณฑ์จากรังไหมด้วยที่นำมาทำเป็นสินค้าเพื่อเพิ่มรายได้ให้กับชุมชนมาจัดขายในศูนย์อีกด้วย แต่ที่ได้รับความนิยมเด่นนั้นก็คือสินค้าของที่ระลึกชุมชนอันได้แก่ผ้าไหม ที่สามารถซื้อไปเป็นของฝากของที่ระลึกได้





กินนอนคล้อยตามถิ่น



อาหารการกินในชุมชนนี้อุดมสมบูรณ์ นักท่องเที่ยวจะได้พบกับอาหารท้องถิ่นของชุมชน เช่น แกงกล้วยใส่ไก่ น้ำพริกปลาทุบกับผักลวกจิ้ม ไข่เจียว ไก่ทอด อร่อยล้ำสำราญใจ




ชุมชนบ้านสนวนนอกมีที่พักทั้งเป็นบ้านพักโฮมสเตย์และรีสอร์ทในหมู่บ้าน เพื่อรองรับนักท่องเที่ยวอย่างเพียงพอ โดยชุมชนบ้านสนวนนอกมีความพร้อมในการต้อนรับนักท่องเที่ยวทั้งเป็นหมู่คณะหรือเป็นกลุ่มเล็กๆ

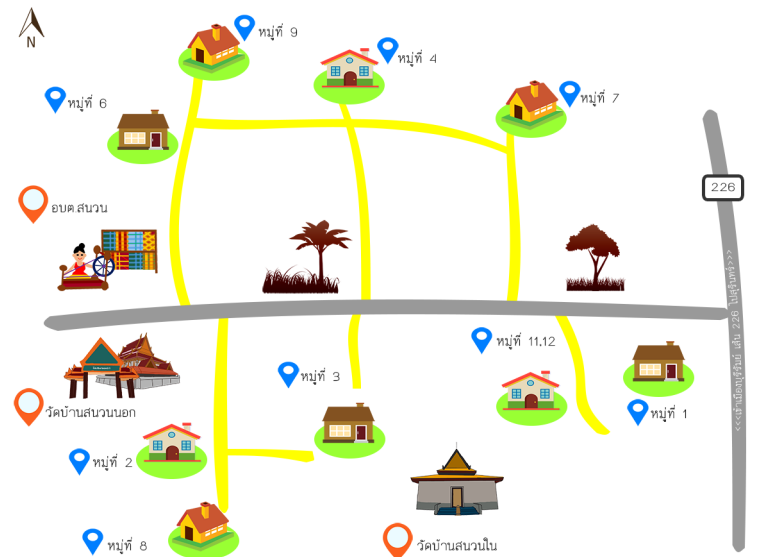


เทศกาล ตามปฏิบัติ

- งานแห่นางตานา ประเพณีทำบุญหาบรพญาราช และงานออกพรรษา ไกรคาวชาคุ (กวนข้าวทิพย์) จัดขึ้นในช่วงเดือนกันยายนของทุกปี บริเวณวัดบ้านสนวนนอก และวัดสนวนใน



แผนที่เดินทางไปชุมชนบ้านสนวนนอก



การเดินทางไปชุมชน



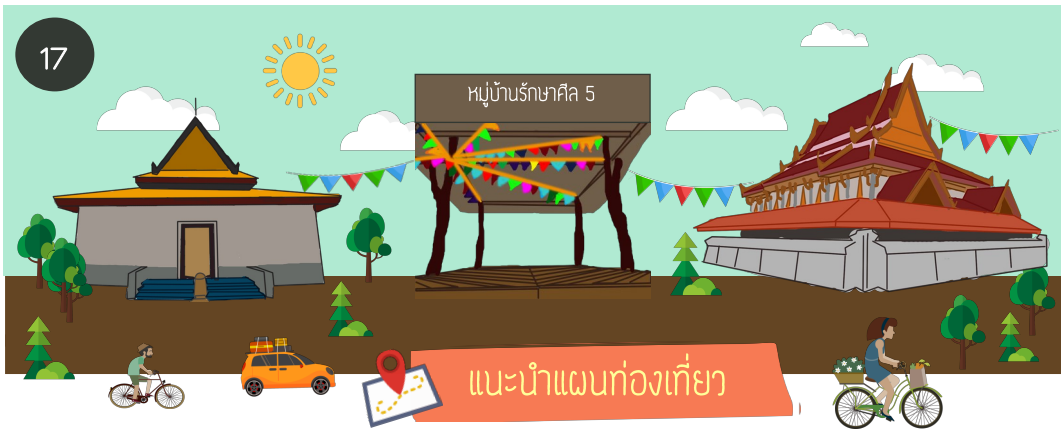
รถยนต์ จากกรุงเทพฯ ใช้ทางหลวงหมายเลข 1 พหลโยธิน จนถึงจังหวัดสระบุรี แยกขวาเข้าสู่ทางหลวงหมายเลข 2 มิตรภาพ ไปจนถึงจังหวัดนครราชสีมา จากนั้นแยกใช้ทางหลวงหมายเลข 226 ผ่านจังหวัดบุรีรัมย์ เนื่องจากการเดินทางไปยังหมู่บ้านสนวนนอก อ.ห้วยราช จ.บุรีรัมย์ ใช้เวลาเดินทางจากตัวเมืองจังหวัดบุรีรัมย์



รถไฟ ถ้าเริ่มต้นจากกรุงเทพฯ นั่งจากหัวลำโพงลงสถานีอำเภอห้วยราช และเดินทางต่อไปอีกประมาณ 3 กิโลเมตร เพื่อไปยังหมู่บ้านสนวนนอก อำเภอห้วยราช



เครื่องบิน เริ่มต้นจากกรุงเทพฯ ไปดอนเมืองเพื่อขึ้นเครื่องบินมาลงสนามบินบุรีรัมย์ และสามารถเดินทางต่อไปยังหมู่บ้านสนวนนอก โดยเช่ารถจากสนามบินมุ่งหน้าไปหมู่บ้านสนวนนอก อำเภอห้วยราช



วันที่ 1 ซึมซับบรรยากาศ ทำกิจกรรมร่วมกับชุมชน



1. เดินทางถึงชุมชนบ้านสวนนอกที่ศาลากลางหมู่บ้าน หมู่ 2



2. กราบไหว้พระพุทธรูปเก่าแก่ที่วัดสวนนอกและวัดสวนใน




3. นั่งรถกระบะสวยเที่ยวชมหมู่บ้าน



4. บายศรีสู่ขวัญ ร่วมรับประทานอาหารและชมรำตรोट

วันที่ 2 แลกเปลี่ยนเรียนรู้วิถีชุมชน



1. ตื่นเช้าทำบุญตักบาตร รับประทานอาหารเช้าด้วยเมนูท้องถิ่นชุมชน



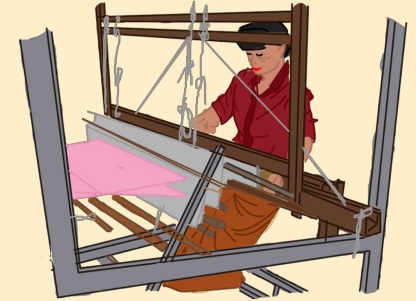
2. เยี่ยมชมตลาดโบราณในหมู่บ้านซึ่งเปิดบริการทุกวันเสาร์

เตรียมพร้อมก่อนเที่ยว

- ศึกษาข้อมูลสถานที่และการเดินทางก่อนไปชุมชน
- ควรติดต่อศูนย์ประสานงาน คือ คณะทำงานโครงการท่องเที่ยวต้นแบบล่วงหน้าก่อนเดินทาง หรือ TRD (Tourism Research Development) และสำนักศิลปะและวัฒนธรรม มหาวิทยาลัยราชภัฏนครราชสีมา
- ในกรณีที่นักท่องเที่ยวสนใจ “กิจกรรมชวนทำ” ในที่อยู่ในชุมชน ควรแจ้งกับทางชุมชน
- เปิดใจให้กว้างเพื่อเก็บเกี่ยวประสบการณ์ได้อย่างเต็มที่
- ควรเคารพสถานที่ วัฒนธรรม และผู้คนในชุมชน

กิจกรรมชวนทำ

- ทอผ้าไหม
- ทำขนมตดหมา
- ฟ้อนรำตรोट
- ทำเครื่องจักรสาน



ของฝากที่ระลึก

- ผ้าไหมลายเอกลักษณ์ของท้องถิ่น ได้แก่ ผ้าไหมหางกระรอก (กระนีว) ผ้าสีรุ่ง ผ้าขาวม้า
- ผ้าไหมแปรรูป เช่น เสื้อ กระเป๋าเนกประสงค์ กระเป๋าดินสอ พวงกุญแจ ตุ๊กตาผ้า
- สินค้าเครื่องจักรสาน หัตถกรรมพื้นบ้าน
- ผลิตภัณฑ์สินค้าทางการเกษตร

ติดต่อสอบถามได้ที่

TRD By NRRU

มหาวิทยาลัยราชภัฏนครราชสีมา

คุณเอ๋ 094-291-5907

Facebook : TRD By NRRU

คุณโอ๊ 09-5801-1693

คุณพงษ์ศรี 08-7458-3235



ชุมชนช่างปี อ.ศิขรภูมิ จ.สุรินทร์



ชุมชนช่างปี ปุลูกบัวอินทรี กำบุญวิฑิตไธม

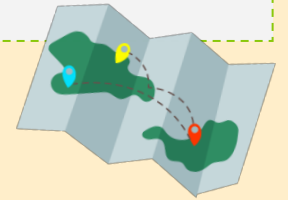
หมู่บ้านช่างปี เป็นการตั้งชื่อตามชื่อของช่างปั้นหม้อที่มีชื่อเสียง มีชื่อว่า “ปี” เป็นช่างที่มีฝีมือจนได้รับคำชมเชย ชาวบ้านถือเป็นเกียรติจึงเรียกหมู่บ้านนี้ว่า บ้านช่างปี แต่ชาวบ้านบางคนเล่าว่า ชื่อหมู่บ้านมาจากคำว่า “จำเป็ย” หรือ “เจียงแป็ย” แปลว่า ต้นจำปี ภาษาถิ่นที่ชาวตำบลช่างปีใช้สื่อสาร คือ ภาษาเขมร และภาษาลาว หมู่บ้านช่างปีเป็นชุมชนโบราณอายุประมาณ 1,000 ปี ภายในหมู่บ้านมีปราสาทช่างปี เป็นอโรคยาศาล 1 ใน 102 แห่งที่สร้างขึ้นในสมัยพระเจ้าชัยวรมันที่ 7 สร้างตามศิลปะแบบบาปวน มีอายุในราวพุทธศตวรรษที่ 18 มีผังเป็นรูปสี่เหลี่ยมผืนผ้า ก่อด้วยศิลาแลง และหินทราย ได้รับการบูรณะปฏิสังขรณ์ เมื่อเดือนมกราคม พ.ศ.2554 และขุดพบศิลปะ วัตถุ และเทวรูปโบราณ ได้แก่ เทวรูป ประธานพระคนศวรรค์ พระโพธิสัตว์อวโลกิเตศวร พระยมทรงกระบือ พระเจ้าหม้อ กลีบขนุนที่ยอดปราสาท ซึ่งมีความสมบูรณ์หลายชิ้น ศิลปะวัตถุโบราณบางส่วนนำมาเก็บรักษาไว้ที่พิพิธภัณฑ์ชุมชน บางส่วนนำไปเก็บไว้ที่พิพิธภัณฑ์สถานแห่งชาติสุรินทร์ เพื่อให้คนรุ่นหลังได้ศึกษาต่อไป

ที่ตั้งชุมชน

หมู่บ้านช่างปี ตั้งอยู่หมู่ที่ 1 ตำบลช่างปี ทางทิศตะวันตกของอำเภอศิขรภูมิ จังหวัดสุรินทร์ ตามทางหลวงแผ่นดิน 226 ช่วง ก.ม.ที่ 24 มาตามทางหลวงชนบท สร. 301 เส้นทางหลวงชนบท บ้านกระโดนคือถึงบ้านช่างปี รวมระยะทางห่างจากอำเภอศิขรภูมิประมาณ 15 กิโลเมตร และห่างจาก จังหวัดสุรินทร์ประมาณ 25 กิโลเมตร

อาณาเขตติดต่อ


ทิศเหนือ ติดต่อกับ ต.แตล อ.ศิขรภูมิ จ.สุรินทร์
 ทิศใต้ ติดต่อกับ ต.จารพัต อ.ศิขรภูมิ จ.สุรินทร์
 ทิศตะวันออก ติดต่อกับ ต.หนองขาว อ.ศิขรภูมิ จ.สุรินทร์
 ทิศตะวันตก ติดต่อกับ ต.ปราสาททอง กิ่งอ.เขวาสินรินทร์



อัตลักษณ์ที่โดดเด่น

ชุมชนช่างปีเป็นชุมชนโบราณอายุประมาณ 1,000 ปี คนในชุมชนบางส่วนเป็นกลุ่มชาติพันธุ์ คนพื้นถิ่นที่มีเชื้อสายเขมรพื้นบ้าน คนบ้านช่างปีมีอาชีพหลักเป็นเกษตรกร มีวิถีชีวิตที่เรียบง่าย ประกอบอาชีพทำการเกษตร และใช้ชีวิตตามวิถีชีวิตชาวกูย ประกอบอาหารพื้นบ้านรับประทาน เช่น ต้มไก่ใบมะขาม ต้มยำปลาใส่ผักแขยง น้ำพริกผักสด ซลซล มีประเพณีท้องถิ่นที่สำคัญ คือ “รำตรัด” หรือรดน้ำดำหัวผู้ใหญ่ และขนทรายเข้าวัดช่วงประเพณีสงกรานต์ งานบวงสรวงปราสาทช่างปี มีการจัดกิจกรรมแสงสีเสียงซึ่งจัดเป็นประจำทุกปี





เที่ยวทั่วรอบชุมชน


1

ปราสาทข่างปี



2

มณฑปจอมศรีทาทิก



แหล่งท่องเที่ยวใกล้เคียง

- วัดบูรพาราม
- ศาลาหลักเมือง
- ปราสาทเมืองที จุดกำเนิดของเมืองสุรินทร์
- ปราสาทศิขรมุมิ หรือปราสาทระแงง



รายละเอียดของสถานที่ท่องเที่ยวใน หน้า 21

1 ปราสาทข่างปี เป็นศาสนสถานในศาสนาพุทธลัทธิ มหายาน ก่อด้วยศิลาแลง และหินทราย มีแผนผังเป็นรูปสี่เหลี่ยมผืนผ้า ตั้งหันหน้าไปทางทิศตะวันออก มีอายุในราวพุทธศตวรรษที่ 18 ประกอบด้วยสิ่งก่อสร้าง คือปราสาทประธาน วิหารกำแพงแก้ว ซุ้มประตู สระน้ำโบราณสถานแห่งนี้เป็นอโรคยาศาล หรือศาสนสถานพยาบาลแห่งหนึ่งในจำนวน 102 แห่ง ที่พระเจ้าชัยวรมันที่ 7 (ราว พ.ศ.1724 - ราว พ.ศ.1763) แห่งอาณาจักรขอม โปรดให้สร้างขึ้นทั่วราชอาณาจักรตามความที่ปรากฏในจารึกปราสาทตาพรหม ประเทศกัมพูชา พิธีสืบสานตำนานองค์ปราสาทข่างปี (เจียงเปีย) ตั้งแต่ปี 2553 กรมศิลปากรได้ทำการบูรณะปราสาทข่างปี พบโบราณวัตถุจำนวนมาก ส่วนหนึ่งนำไปเก็บรักษาไว้ที่พิพิธภัณฑสถานแห่งชาติสุรินทร์ อีกส่วนหนึ่งเก็บรักษาไว้ที่วัดบ้านข่างปี

2

2 วัดบ้านข่างปี เป็นวัดเก่าแก่แห่งหนึ่งในตำบลข่างปี วัดล้อมรอบไปด้วยชุมชน และตั้งอยู่ห่างจากปราสาทข่างปีประมาณ 2 กิโลเมตร ภายในวัดมีสถานที่ที่น่าสนใจ คือศาลาการเปรียญไม้ทั้งหลัง มีพระพุทธรูปรูปหล่อหลวงพ่พุทธโสธรที่ชาวบ้านศรัทธา และมณฑปจอมศรีทาทิกซึ่งเกิดจากแรงศรัทธาของคนภายในชุมชนในการจัดทำผ้าป่าสามัคคีเพื่อระดมทุนสร้างมณฑปแห่งนี้เพื่อจัดเป็นพิพิธภัณฑที่ชุมชนจัดเก็บรักษาโบราณวัตถุที่ขุดค้นพบที่ปราสาทบ้านข่างปีจำนวน 26 ชิ้นและโบราณวัตถุส่วนหนึ่งที่ได้รับบริจาคจากคนในชุมชน

ทัศนียภาพและทรัพยากรธรรมชาติ ป่าไม้ แหล่งน้ำที่อุดมสมบูรณ์ มีอ่างเก็บน้ำที่มีทัศนียภาพที่สวยงาม นอกจากนี้คนในชุมชนหมู่บ้านข่างปีส่วนใหญ่มีอาชีพหลักเป็นเกษตรกร หมู่บ้านจึงได้เข้าร่วมและดำเนินโครงการ “นาแปลงใหญ่” เพื่อปรับปรุงประสิทธิภาพการผลิตและคุณภาพผลผลิตข้าว จนสามารถนำมาพัฒนาเป็นสินค้าที่ระลึกของหมู่บ้าน





กินนอนคล้อยตามถิ่น



อาหารการกินของชุมชนช่างปีที่มีความเป็นเอกลักษณ์เฉพาะตัว เช่น ข้าวหอมมะลิ อินทรีที่ถือเป็นอาชีพหลักและผลิตภัณฑ์ทางเกษตรที่สร้างชื่อ เมนูต่อไปคือ ต้มยำปลาใส่ผักแขยง น้ำพริกผัก ปลาย่างแจ่วซูลุน ที่รอคอยให้นักท่องเที่ยวมาลองลิ้มชิมรสด้วยตนเอง



ชุมชนช่างปีมีบ้านพักโฮมสเตย์ และรีสอร์ทฯ ใน อ.ศิขรภูมิ และ อ.เมือง จ.สุรินทร์ และสามารถหาข้อมูลเพิ่มเติมได้ที่

- <https://www.agoda.com/>
- <http://www.renthub.in.th/>
- <https://www.facebook.com/ที่พักในจังหวัดสุรินทร์>

เทศกาล

ตามฤดูกาล

เดือนเมษายน ประเพณีท้องถิ่น “รำตรัด” หรือรดน้ำดำหัวผู้ใหญ่และขนทรายเข้าวัด ช่วงประเพณีสงกรานต์ และงานบวงสรวงปราสาทช่างปี ภายในงานจัดให้มีขบวนแห่พระโกษาครุไวฑูรย์ประภา มีการจัดกิจกรรมแสงสีเสียงซึ่งจัดเป็นประจำทุกปี

เดือนตุลาคม ประเพณีแห่เทียนโชนาคา ถือเป็นวันสารทเดือนสิบของชาวไทยเชื้อสายเขมร ที่ลูกหลานจะมารวมตัวกันเพื่อทำบุญอุทิศส่วนกุศลให้บรรพบุรุษผู้ล่วงลับ

แผนที่เดินทางไปชุมชนช่างปี



การเดินทางไปชุมชน




รถยนต์ จากตัวเมืองจังหวัดสุรินทร์ ใช้เส้นทางหมายเลข 226 ประมาณ 21 กม. เลี้ยวซ้าย ช่วง ก.ม. ที่ 24 หมู่บ้านพม่า มาตามทางหลวงชนบท สร.301 ประมาณ 3 กิโลเมตร



รถโดยสารประจำทาง จากตัวเมืองจังหวัดสุรินทร์สามารถนั่งรถโดยสาร รถสองแถว และรถตู้สายสุรินทร์ – ศิขรภูมิ สุรินทร์ – ศรีสะเกษ หรือสุรินทร์ – อุบลราชธานี ลงที่ปากทางบ้านพม่า และต่อรถสองแถววิ่งเข้าหมู่บ้านช่างปี



รถไฟ ลงที่สถานีรถไฟกระโดนคือ ต.ช่างปี และนั่งรถสองแถว ลงที่ปากทางบ้านพม่า และต่อรถสองแถววิ่งเข้าหมู่บ้านช่างปี



แนะนำแผนท่องเที่ยว

วันที่ 1 ซึมซับบรรยากาศ ทำกิจกรรมร่วมกับชุมชน



1. เดินทางถึงชุมชนช่วงปี และ ชมปราสาทช่วงปี



3. นั่งรถอีแต่น์เยี่ยมชมชุมชนช่วงปี



2. เยี่ยมชมมณฑปจอมคีรีนาคินและ พิพิธภัณฑ์ชุมชนในวัดช่วงปี



4. ทำนาและเกี่ยวข้าวโครงการนาแปลงใหญ่

วันที่ 2 แลกเปลี่ยนเรียนรู้วิถีชุมชน



1. ตีनเจ้าทำบุญตักบาตร รับประทานอาหารเช้าด้วยเมนูท้องถิ่นชุมชนช่วงปี



2. เยี่ยมชมแหล่งท่องเที่ยวใกล้เคียง เช่น ปราสาทเมืองที ปราสาทศิขรินทร์ และแวะซื้อกาละแมจิ้นจื่อ

เตรียมพร้อมก่อนเที่ยว

- ศึกษาข้อมูลสถานที่และการเดินทางไปชุมชน
- ควรติดต่อศูนย์ประสานงาน คือ คณะทำงานโครงการ ต้องมนต์อีสานใต้ ล่วงหน้าก่อนเดินทาง หรือ TRD (Tourism Research Development) และสำนักศิลปะและวัฒนธรรม มหาวิทยาลัยราชภัฏนครราชสีมา
- ในกรณีที่นักท่องเที่ยวสนใจ “กิจกรรมชวนทำ” ในที่อยู่ในชุมชน ควรแจ้งกับทางชุมชน
- เปิดใจให้กว้างเพื่อเก็บเกี่ยวประสบการณ์ได้อย่างเต็มที่
- ควรเคารพสถานที่ วัฒนธรรม และผู้คนในชุมชน

กิจกรรมชวนทำ



- ทำนาข้าวหอมมะลิอินทรีย์ ตามวิถีชาวมอญ
- สวดสะเดาะเคราะห์และบายศรีสู่ขวัญ
- ทำข้าวเม่า
- ฟ้อนรำตริด
- ห่อข้าวต้มมัดใบมะพร้าว

ของฝากที่ระลึก

- ข้าวหอมมะลิอินทรีย์, ข้าวไรซ์เบอร์รี่อินทรีย์
- สินค้าเครื่องจักสาน หัตถกรรมพื้นบ้าน
- ผ้าทอลายพื้นบ้าน
- ผลิตภัณฑ์สินค้าทางการเกษตร
- กาละแม

ติดต่อสอบถามได้ที่
TRD By NRRU
มหาวิทยาลัยราชภัฏ
นครราชสีมา
คุณเอ้ 094-291-5907
Facebook : TRD By NRRU
ผู้ใหญ่บ้านชัยณรงค์ ทองหล่อ
098-113-5447



ชุมชนบ้านห้วยนา อ.กันทรารมย์ จ.ศรีสะเกษ



ชุมชนบ้านห้วยนา ชุมชนแห่งเศรษฐกิจพอเพียง

ชุมชนบ้านห้วยนา ตำบลหนองแก้ว อำเภอกันทรารมย์ จังหวัดศรีสะเกษ ตั้งอยู่แถบราบลุ่มแม่น้ำมูลสุดเขตรอยต่อกับจังหวัดอุบลราชธานีทางด้านทิศ ตะวันออก

สภาพทั่วไปของชุมชน มีความอุดมสมบูรณ์ทางด้านทรัพยากรธรรมชาติ มีป่าไม้ชุมชนกว่า 1000 ไร่ มากที่สุดได้อำเภอกันทรารมย์ มีป่าบุงป่าทาม ชุมชนห้วยนาประกอบด้วยครัวเรือน 80 ครัวเรือน มีประชากรทั้งสิ้น 450 คน

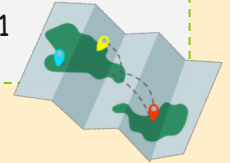
อาชีพหลัก คือ ทำนา(นาปีและนาปรัง) มีคลองส่งน้ำเพื่อการเกษตร อาชีพเสริม การทำไร่ เลี้ยงปลาในกระชัง ทำนาบัว เลี้ยงสัตว์และรับจ้างทั่วไป

ที่ตั้งชุมชน

ชุมชนบ้านห้วยนา หมู่ 2 ตำบลหนองแก้ว อำเภอกันทรารมย์ จังหวัดศรีสะเกษ ตั้งอยู่ห่างจากอำเภอกันทรารมย์ 22 กิโลเมตร

อาณาเขตติดต่อ

ทิศเหนือ	ติดต่อกับเขต อ.เขื่องใน จ.อุบลราชธานี
ทิศใต้	ติดต่อกับเขตบ้านกอก หมู่ 3
ทิศตะวันออก	ติดต่อกับแม่น้ำมูล
ทิศตะวันตก	ติดต่อกับบ้านหนองแก้ว หมู่ 1



คำขวัญประจำอำเภอ

กันทรารมย์อุดมหอมกระเทียม ยอดเยี่ยมกลองตุ้ม ปลาชุมมูลชี หม้อดินดี โพนทราย มีฝายห้วยนา งามสง่าพระมงคลมิ่งเมือง

อัตลักษณ์ที่โดดเด่น

ชุมชนบ้านห้วยนา เป็นชุมชนคุณธรรมต้นแบบ คือ เป็นหมู่บ้านศีล 5 เน้นเศรษฐกิจพอเพียง 100% วิถีชีวิตและวัฒนธรรมดำเนินตามแบบชนเผ่าลาว (สี่เผ่าไทศรีสะเกษ) นอกจากนี้ยังเป็นหมู่บ้านท่องเที่ยวโดยชุมชน เช่น มีแหล่งการเรียนรู้พิพิธภัณฑ์พื้นบ้าน อุทยานการเรียนรู้ตามหลักปรัชญาเศรษฐกิจพอเพียง





ชุมชนบ้านห้วยนา มีจุดศูนย์กลางการท่องเที่ยวโดยชุมชนอยู่ที่วัดจำปา บ้านห้วยนา ซึ่งเป็นวัดเก่าแก่มาก คุณตาคำ บุญทบอายุ 121 ปี บอกว่า วัดจำปา เป็นสำนักเรียนหนังสือ มูลกระจายเดิม สมัยนั้นเป็นวัดไม่เคยขาดพระสงฆ์ดูแล เป็นวัดที่พึ่งพิงของพวกพ่อค้าชาวเรือกระแจะ ที่สัญจรทางน้ำ วัดจำปามีเนื้อที่ 10 ไร่ 1 งาน ปัจจุบันมีพระภิกษุจำนวน 11 รูป มีพระครูบวรสังฆรัตน์(มอน อนุตตโร/ เครือบุตร) เป็นเจ้าอาวาสรูปปัจจุบัน และมีตำแหน่งปกครองเป็นรองเจ้าคณะ อำเภอกันทรารมย์ นอกจากนี้ท่านยังนักพัฒนาชุมชน คอยให้ความรู้เรื่องต่างๆ เช่น หลักปรัชญาเศรษฐกิจพอเพียง พืชไรต์พื้นที่บ้านห้วยนา และท่านยังมีเมตตา ดูแลต้อนรับผู้มาเยือนเป็นอย่างดี มาแล้วไม่ผิดหวังแน่นอน

พระครูบวรสังฆรัตน์
(มอน อนุตตโร/ เครือบุตร)
เป็นเจ้าอาวาสรูปปัจจุบัน และ
มีตำแหน่งปกครองเป็นรองเจ้า
คณะอำเภอกันทรารมย์



สถานที่ท่องเที่ยวในชุมชนบ้านห้วยนา

1



1

พระพุทธรูปหลวงพ่อกว้างใหญ่ในอุโบสถ วัดจำปา บ้านห้วยนา พระพุทธรูปหลวงพ่อกว้างใหญ่ เป็นพระพุทธรูปเนื้อหินทราย ปางมารวิชัย มีอายุราว 1,400 ปี (สำรวจโดยกรมศิลปากร) เป็นพระพุทธรูป มีความศักดิ์สิทธิ์เป็นที่ยึดเหนี่ยวจิตใจของพุทธศาสนิกชนในชุมชน

2



2

พระธาตุกตัญญู สร้างเมื่อปี พ.ศ. 2551 ลักษณะคล้ายพระธาตุพนม ขนาดกว้าง 6x6 เมตร สูง 31 เมตร ภายในประดิษฐานหลวงพ่อกว้าง และประดิษฐานพระบรมสารีริกธาตุ ประทานจากวัดสระเกศราชวรมหาวิหารกรุงเทพฯ องค์พระธาตุมีจิตรกรรมภาพหินทราย แสดงเรื่องราวพุทธประวัติ ชาดก วิถีชีวิตขนบธรรมเนียมจารีตประเพณีและวิถีชีวิตของชนบท ตามหลักปรัชญาเศรษฐกิจพอเพียง

3

พิพิธภัณฑ์พื้นบ้านวัดจำปา จัดแสดงที่ศาลาเจ้าคุณปู่พระศรีจันทร์คุณ จัดตั้งเมื่อวันที่ 14 กันยายน 2553 ภายในจัดแสดงสิ่งของเครื่องใช้ในสมัยอดีต เครื่องทอ อุปกรณ์การเกษตร เครื่องดักสัตว์ ในแถบลุ่มน้ำมูล-ชี เครื่องจักรสาน หัตถกรรมพื้นบ้าน สิ่งของเครื่องใช้ในสมัยโบราณซึ่งถือได้ว่าเป็นแหล่งเรียนรู้ภูมิปัญญาของท้องถิ่นในแถบลุ่มน้ำมูล-ชี

4

อุทยานการเรียนรู้ตามหลักปรัชญาเศรษฐกิจพอเพียง จัดตั้งเมื่อวันที่ 12 พฤษภาคม 2557 โดยการประกาศเขตอภัยทานเฉลิมพระเกียรติในพื้นที่ป่าชุมชนดงปู่ตา จำนวน 28 ไร่ ภายในอุทยานได้จัดเป็นแหล่งเรียนรู้ตามหลักปรัชญาเศรษฐกิจพอเพียง มีการปลูกป่าถาวร มากกว่า 10,000 ต้น มีการจัดแสดงแปลงสาธิตในการเกษตรปลูกผักสวนครัวรั้วกินได้



กินนอนคล้อยตามถิ่น



อาหารการกินในชุมชนนี้ ค่อนข้างอุดมสมบูรณ์ นักท่องเที่ยวจะได้พบกับอาหารท้องถิ่น เช่น กินปลาทอดสดจากลุ่มแม่น้ำมูล จิ้มแจ่วปลาทุสุดแซ่บ แกลึมด้วยผักต้ม กินได้ทั้งข้าวเหนียวและข้าวเจ้า



โฮมสเตย์ (Home stay) ชุมชนบ้านห้วยนา



ติดต่อสอบถามได้ที่

กำนันสมพงษ์ บุญบำรุง
08-7254-2142



เทศกาล
ตามปฏิทิน

เดือนมกราคม งานทำบุญปีใหม่
เดือนพฤศจิกายน งานโฮมบุญข้าวใหม่ปลามัน
วัฒนธรรมลุ่มแม่น้ำมูล - ลุ่มแม่น้ำชี

แผนที่เดินทางไปชุมชนบ้านห้วยนา



การเดินทางไปชุมชน



รถยนต์ จากกรุงเทพฯ สามารถไปได้ 2 เส้นทาง คือ ใช้ทางหลวงหมายเลข 1 พหลโยธิน จนถึงจังหวัดสระบุรี แยกขวาเข้าสู่ทางหลวงหมายเลข 2 มิตรภาพ ไปจนถึงจังหวัดนครราชสีมา จากนั้นแยกใช้ทางหลวงหมายเลข 226 ผ่านจังหวัดบุรีรัมย์ จังหวัดสุรินทร์ ถึงจังหวัดศรีสะเกษ หรือแยกขวาเข้าสู่ทางหลวงหมายเลข 2 มิตรภาพ ไปจนถึงอำเภอสิคิ้ว แยกเข้าทางหลวงหมายเลข 24 โชคชัย-เดชอุดม ผ่านอำเภอโชคชัย อำเภอนางรอง อำเภอสังขะ แล้วเลี้ยวซ้ายเข้าสู่ตัวเมืองศรีสะเกษ โดยใช้เส้นทางหมายเลข 220 หรือ 221 ก็ได้



รถโดยสารประจำทาง มีรถโดยสารปรับอากาศกรุงเทพฯ-ศรีสะเกษ ออกจากสถานีขนส่งสายเหนือ (หมอชิต 2) ถนนกำแพงเพชร 2 ทุกวัน วันละหลายเที่ยว ใช้เวลาเดินทางประมาณ 8-9 ชั่วโมง สอบถามรายละเอียดได้ที่บริษัท ขนส่ง จำกัด โทร.1490



รถไฟ มีบริการรถไฟจากสถานีรถไฟกรุงเทพฯ (หัวลำโพง) ไปยังจังหวัดศรีสะเกษทุกวัน มีทั้งรถเร็ว รถด่วน และรถด่วนพิเศษ ใช้เวลาเดินทางประมาณ 9-11 ชั่วโมง โดยปัจจุบันการรถไฟแห่งประเทศไทย ให้บริการจองตั๋วผ่านระบบออนไลน์ e-TSRT (<https://www.thairailwayticket.com/eTSRT/>)



เครื่องบิน ถ้าต้องการเดินทางโดยเครื่องบินต้องใช้สนามบินอุบลราชธานี โดยมีผู้ให้บริการตั้งนี้ การบินไทย ไทยแอร์เอเชีย นกแอร์ และไทยไลอ้อนแอร์ มีเที่ยวบินไป-กลับ กรุงเทพฯ-อุบลราชธานี ทุกวัน สอบถามข้อมูล โทร. 0 2356 1111 (www.thaiairways.co.th)



แนะนำแผนท่องเที่ยว

วันที่ 1 ซึมซับบรรยากาศ ทำกิจกรรมร่วมกับชุมชน

1.

เดินทางถึงชุมชนบ้านห้วยนา ชมการแสดงพื้นบ้านฟ้อนกลองตุ้มและร่วมสนุกกับชุมชน

2.



กราบหลวงพ่อบึง

3.



ทำขันหมากเบงเพื่อถวายพระธาตุกุดัญญ

4.

นั่งรถอีแต่นเยี่ยมชมขุมปลาชุมชน สักการะปูตุงกิจกรรมขุดมัน ปลูกป่า

5.



ล่องเรือชมวิถีชีวิตของชาวบ้านริมแม่น้ำมูล

วันที่ 2 แลกเปลี่ยนเรียนรู้วิถีชุมชน

1.

ตื่นเช้าทำบุญตักบาตร รับประทานอาหารเช้าด้วยเมนูท้องถิ่นชุมชนบ้านห้วยนา

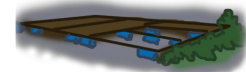


2.

เยี่ยมชมนาบัว



3.




ล่องเรือชมกระชังปลาและชมแม่น้ำสองสี

เตรียมพร้อมก่อนเที่ยว

- ศึกษาข้อมูลสถานที่และการเดินทางก่อนไปชุมชน
- ควรติดต่อศูนย์ประสานงาน คือ คณะทำงานโครงการท่องเที่ยวอีสานใต้ ล่วงหน้าก่อนเดินทาง หรือ TRD (Tourism Research Development) และสำนักศิลปะและวัฒนธรรม มหาวิทยาลัยราชภัฏนครราชสีมา
- ในกรณีที่พักท่องเที่ยวสนใจ “กิจกรรมชวนทำ” ในที่อยู่ในชุมชน ควรแจ้งกับทางชุมชน
- ไม่มีรถโดยสารประจำทางเข้าหมู่บ้าน จำเป็นต้องใช้รถยนต์ส่วนบุคคล หรือประสานงานกับชุมชน
- เปิดใจให้กว้างเพื่อเก็บเกี่ยวประสบการณ์ได้อย่างเต็มที่
- ควรเคารพสถานที่ วัฒนธรรม และผู้คนในชุมชน

กิจกรรมชวนทำ

- ทำขันหมากเบง
- ปลูกป่า ขุดมัน
- ฟ้อนกลองตุ้ม
- ผ้าทอมือ ผ้าจืด จากกลุ่มทอผ้าชุมชนบ้านห้วยนา



ของฝากที่ระลึก

- สินค้าแปรรูปจากแม่น้ำมูล ปลาแม่น้ำตากแดดเดียว ปลาเนื้ออ่อน ปลาไร่ ปลาสิม
- ผ้าจืด ทอมือของชุมชน
- ผลิตภัณฑ์สินค้าทางการเกษตร
- สินค้ากลุ่มเพาะเห็ด

ติดต่อสอบถามได้ที่

TRD By NRRU

มหาวิทยาลัยราชภัฏนครราชสีมา

คุณเอ้ 094-291-5907

Facebook : TRD By NRRU

พระสมุห์เอกนรินทร์โท

087-986-5990



ชุมชนบ้านชีทวน อ.เขื่องใน จ.อุบลราชธานี



ชุมชนบ้านชีทวน เมืองแห่งศรัทธา เบื้องบมธรรมมาสสิงห์ เข็ควินที่บัวน้อย

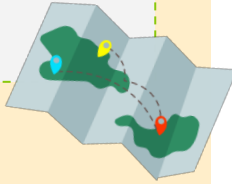
บ้านชีทวนเดิมเป็นเมืองเก่าแก่ มีชื่อว่า “เมืองชีชวน” เจ้าเมืองมีนามใดไม่ปรากฏ พระยาชีชวนมีบุตรคนหนึ่ง ชื่อว่า พระนางเจียงไฉ่ เป็นผู้มีความงดงามมาก ชื่อเสียงเลื่องลือไปไกลถึงหัวเมืองต่างๆ ต่อมาท้าวกาฬหงส์ เจ้าเมืองกันตะศิลา (จำปาศักดิ์) ได้มาสู่ขอและหมั้นไว้ เมื่อข่าวนั้นแพร่กระจายไปถึงเมืองอื่นๆ ต่างก็ไม่พอใจจึงพยายามยกทัพมาแย่งชิงพระนางเจียงไฉ่ให้ได้ ท้าวอินทระสะเกษก็ยกทัพมาแย่งชิงพระนางเจียงไฉ่ โดยยกกองทัพมาตั้งอยู่บริเวณบ้านละทาย เมืองน้อยในปัจจุบัน แล้วมารอดักรอพบพระนางเจียงไฉ่ที่สวนอุทยานอันเป็นบริเวณวัดทุ่งศรีวิไลในปัจจุบัน และฉุดเอาพระนางเจียงไฉ่ไปค่ายที่พักโดยผ่านไ้ทางทิศใต้ อันเป็นที่ตั้งบ้านท่าศาลาในปัจจุบัน

ที่ตั้งชุมชน

ชุมชนบ้านชีทวน อำเภอเขื่องใน อยู่ห่างจากจังหวัดอุบลราชธานี ประมาณ 43 กิโลเมตร และห่างจากกรุงเทพฯ ประมาณ 590 กิโลเมตร

อาณาเขตติดต่อ

ทิศเหนือ ติดต่อกับ ต.หัวดอน อ.เขื่องใน จ.อุบลราชธานี
 ทิศใต้ ติดต่อกับ ต.ละทาย อ.กัณฑ์รามย์ จ.ศรีสะเกษ
 ทิศตะวันออก ติดต่อกับ ต.หนองบ่อ อ.เมือง จ.อุบลราชธานี
 ทิศตะวันตก ติดต่อกับ ต.ท่าไผ่ อ.เขื่องใน จ.อุบลราชธานี



คำขวัญประจำหมู่บ้าน

ดินแดนแห่งธรรมะ
 สืบสานวัฒนธรรม
 ภาพเขียนธรรมมาสสิงห์
 ทุกเขตลีโอนาม
 ใหญ่โตเรือโบราณ
 ถิ่นนักปราชญ์เมืองคนดี

ศิลปวัตถุโบราณ
 เลิศล้ำสัตตภัณฑ์เชิงเทียน
 มิ่งขวัญพระพุทธวิเศษ
 งดงามพระธรรมเทโว
 กล่าวขานถึงองค์พระธาตุ
 เป็นศักดิ์ศรีของบ้านชีทวน


อัตลักษณ์ที่โดดเด่น

บ้านชีทวน เป็นชุมชนมีการรวมกลุ่มอย่างเข้มแข็งของชุมชน ชุมชนบ้านชีทวนยังอนุรักษ์วัฒนธรรมประเพณีการตักบาตรข้าวเหนียว และการแต่งกายแบบชาวอีสานโบราณ หากวันใดตรงกับวันพระ ชาวชีทวนจะหมั้นขาว นุ่งซิ่น หรือผ้าโสร่ง มาทำบุญตักบาตรแต่เช้ามืด ที่น่าสนใจคือ ชาวบ้านจะนิยมใส่บาตรเฉพาะข้าวเหนียวเท่านั้น ส่วนอาหารคาวหวาน จะใส่ปืนโตนำไปถวายที่วัดอีกครั้งหนึ่ง




เที่ยวทั่วรอบชุมชน


1 วัดทุ่งศรีวิไล



2 วัดพระธาตุสวนตาล



3 ธรรมมาสังหะถิ่นบุษบก ณ วัดศรีนวลแสงสว่างอารมณ์




4 ข้าวน้อย



รายละเอียดของสถานที่ท่องเที่ยวใน หน้า 37

- 1 วัดทุ่งศรีวิไล** ที่วัดทุ่งศรีวิไล เชิญชวนไปสักการะพระพุทธรูปพิเศษ เป็นพระพุทธรูปสลักจากศิลาแลง ปางสมาธิขนาดปรก ขนาดหน้าตักกว้าง 55 ซม. สูง 90 ซม. ยุคทวารวดี มีอายุกว่า 1,000 ปี หรือราวพุทธศตวรรษที่ 17-18 พระพุทธรูปคู่บ้านคู่เมืองของชาวตำบลชีทวน และตำบลใกล้เคียง เป็นพระพุทธรูปที่ศักดิ์สิทธิ์ปาฏิหาริย์มาก เล่ากันว่า สมัยกรมหลวงสรรพสิทธิประสงค์ ข้าหลวงต่างพระองค์ มาปกครองที่อุบลราชธานี และได้รับเอาหม่อมเจียงคำเป็นชายา ได้เคยเดินทางไปสักการะ และภายหลังก็ได้บุตรตามต่อธิดาจนขอไว้ ภายในวิหารยังมีพระพุทธรูปศักดิ์สิทธิ์
- 2 วัดธาตุสวนตาล** ภายในวัดธาตุสวนตาล มีเรือขุดโบราณ 1 ลำ เป็นเรือขุดขนาดใหญ่ ทำจากไม้ตะเคียนหินต้นเดียว พบที่ลำน้ำชี คาดว่าเรือลำนี้มีอายุประมาณ 300 ปี
- 3 ธรรมมาสังหะถิ่นบุษบก ณ วัดศรีนวลแสงสว่างอารมณ์** เป็นงานศิลปกรรมที่เกิดจากการผสมผสานความคิดแบบไทย กับฝีมือของช่างญวน หรือที่ชาวบ้านเรียกกันว่า “แกวเวียง” รูปแบบจะก่อด้วยปูนเขียนสีด้วยลายต่างๆ พร้อมงานจิตรกรรมฝาผนังตามศาลาการเปรียญเป็นธรรมมาสน์ที่แปลกและมีอยู่หลังเดียวในประเทศไทย
- 4 ข้าวน้อย** เป็นสะพานเชื่อมต่อระหว่างชุมชนบ้านหนองแคนกับบ้านชีทวน เดิมเป็นคันดินผ่านทุ่งนา ต่อมาชาวบ้านได้นำเอาไม้จากเรือเก่าๆ และไม้ที่เหลือจากการเผาศพมาทำเป็นสะพาน ช่วยให้เดินทางไปมาได้สะดวกขึ้น ปัจจุบันเป็นสะพานคอนกรีต





กินนอนคล้อยตามถิ่น



อาหารพื้นบ้านในชุมชนบ้านชีทวน เน้นปลาแม่น้ำชี ที่ทอดได้กรอบอร่อย ขาดไม่ได้คือแกงหน่อไม้ และ ส้มตำ อร่อยแท้แน่นอนจริง ๆ



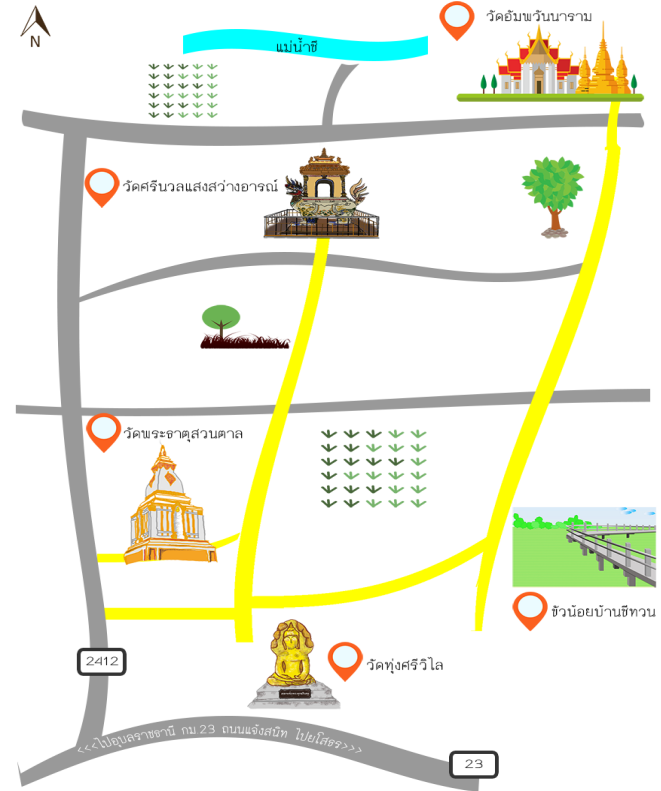
ชุมชนบ้านชีทวน มีที่พักเป็นบ้านพัก โฮมสเตย์ และรีสอร์ทใน อ.เขื่องใน และอ.เมือง จ.อุบลราชธานี



เทศกาล ตามปฏิทิน

- เดือนกรกฎาคม ประเพณีฟิ่งเทศน์ปฐมสมโพธิแบบโบราณ
- เดือนกันยายน งานออกพรรษา ตักบาตรเทโวที่จวน้อย

แผนที่เดินทางไปชุมชนบ้านชีทวน




การเดินทางไปชุมชน



รถยนต์ เมื่อท่านเดินทางมาจากตัวเมืองอุบลราชธานี มาตามถนนแจ้งสนิทอุบล – ยโสธร พอมาถึงกิโลเมตรที่ 22 บ้านท้าวารี จะมีทางเลี้ยวโค้ง ทางเข้าบ้านชีทวนจะอยู่บริเวณทางโค้งพอดี เข้ามาอีก 5 กิโลเมตร ก็จะถึงตำบลชีทวน ใช้ระยะเวลา 30 นาที



รถโดยสารประจำทาง ขึ้นรถสองแถวอุบล – เขื่องใน ณ คิวรถวัดทองนพคุณสี่แยกกิโลศูนย์ แจ้งรถโดยสารว่าจะลงบ้านท้าวารี ใช้ระยะเวลาประมาณ 40 นาที ถึงบ้านท้าวารีสามารถติดต่อรถมอเตอร์ไซด์รับจ้างจากบ้านท้าวารีเข้ามาบ้านชีทวน หรือจ้างเหมาสำหรับพาเที่ยวตำบลชีทวน



แนะนำแผนท่องเที่ยว

วันที่ 1 ซึมซับบรรยากาศ ทำกิจกรรมร่วมกับชุมชน



1. เดินทางถึงชุมชนบ้านจันทวนโดยไปที่วัดทุ่งศรีวิไล เพื่อสักการะองค์หลวงพ่อพระพุทธรวิเศษ



2. ให้อพระธาตุสวนตาล ซึ่งสถาปัตยกรรมสร้างเลียนแบบมาจากพระธาตุพนม เรือโบราณ สัตถภัณฑ์เชิงเทียน ณ วัดพระธาตุสวนตาล



3. นั่งรถอู่เตี้ยชมชุมชน และชมธรรมชาติ ณ วัดศรีนวลแสงสว่างอารมณ์



4. นั่งรถอู่เตี้ยชมไปเช็คอินที่จวนน้อย และในช่วงออกพรรษาจะมีการตักบาตรเทโว ณ จวนน้อยแห่งนี้

วันที่ 2 แลกเปลี่ยนเรียนรู้วิถีชุมชน



1. ตื่นเช้าทำบุญตักบาตร รับประทานอาหารเช้าด้วยเมนูท้องถิ่นชุมชนบ้านจันทวน



2. ทำขันหมากเบง เพื่อนำไปบูชาพระรัตนตรัย ในวันอุโบสถ หรือวันสำคัญทางพระพุทธศาสนา รวมทั้งการนำไปบูชาวิญญาณบรรพบุรุษที่ล่วงลับไปแล้ว

เตรียมพร้อมก่อนเที่ยว

- ศึกษาข้อมูลสถานที่และการเดินทางก่อนไปชุมชน
- ควรติดต่อศูนย์ประสานงาน คือ คณะทำงานโครงการต้องมนต์อีสานใต้ ล่องหนาก่อนเดินทางหรือ TRD (Tourism Research Development) และสำนักศิลปะและวัฒนธรรม มหาวิทยาลัยราชภัฏนครราชสีมา
- ในกรณีที่นักท่องเที่ยวสนใจ “กิจกรรมชวนทำ” ในที่อยู่ในชุมชน ควรแจ้งกับทางชุมชน
- เปิดใจให้กว้างเพื่อเก็บเกี่ยวประสบการณ์ได้อย่างเต็มที่
- ควรเคารพสถานที่ วัฒนธรรม และผู้คนในชุมชน

กิจกรรมชวนทำ

- ทำขันหมากเบง
- ฟ้อนกลองตุ้ม
- ผ้าทอมือ จากกลุ่มทอผ้าชุมชนบ้านจันทวน



ของฝากที่ระลึก

- สินค้าแปรรูปจากแม่น้ำชี คือ ปลาแม่น้ำตากแดดเดียว ปลาเนื้ออ่อน ปลาร้า ปลาส้ม
- ผ้าทอมือของชุมชน
- ผลิตภัณฑ์สินค้าทางการเกษตร

ติดต่อสอบถามได้ที่

TRD By NRRU

มหาวิทยาลัยราชภัฏนครราชสีมา

คุณแอ้ : 094-291-5907

Facebook : TRD By NRRU

ก้านนลือไทย จันทร์เจียว : 086-2566001

คุณมาลีพันธ์ ธวิลบุญ (แม่แจ) :

089-2829974

มีคฤหาสน์โดย คุณตาสวน ธาณี

ปราชญ์ชุมชนบ้านจันทวน



แหล่งอ้างอิงข้อมูล

มหาวิทยาลัยราชภัฏนครราชสีมาร่วมกับศูนย์ปฏิบัติการเขตพัฒนา
การท่องเที่ยวอารยธรรมอีสานใต้ และกระทรวงการท่องเที่ยว
และกีฬา

ผู้ว่าราชการจังหวัดนครราชสีมา

ผู้ว่าราชการจังหวัดบุรีรัมย์

ผู้ว่าราชการจังหวัดสุรินทร์

ผู้ว่าราชการจังหวัดศรีสะเกษ

ผู้ว่าราชการจังหวัดอุบลราชธานี

อธิการมหาวิทยาลัยราชภัฏนครราชสีมา

อธิการบดีมหาวิทยาลัยวงษ์ชวลิตกุล

ชุมชนเมือง จังหวัดนครราชสีมา

ชุมชนบ้านสนวนนอกและบ้านสนวนใน อำเภอห้วยราช จังหวัดบุรีรัมย์

ชุมชนช่างปี อำเภอศีขรภูมิ จังหวัดสุรินทร์

ชุมชนบ้านห้วยนา อำเภอกันทรารมย์ จังหวัดศรีสะเกษ

ชุมชนบ้านชีทวน อำเภอเจ็องใน จังหวัดอุบลราชธานี